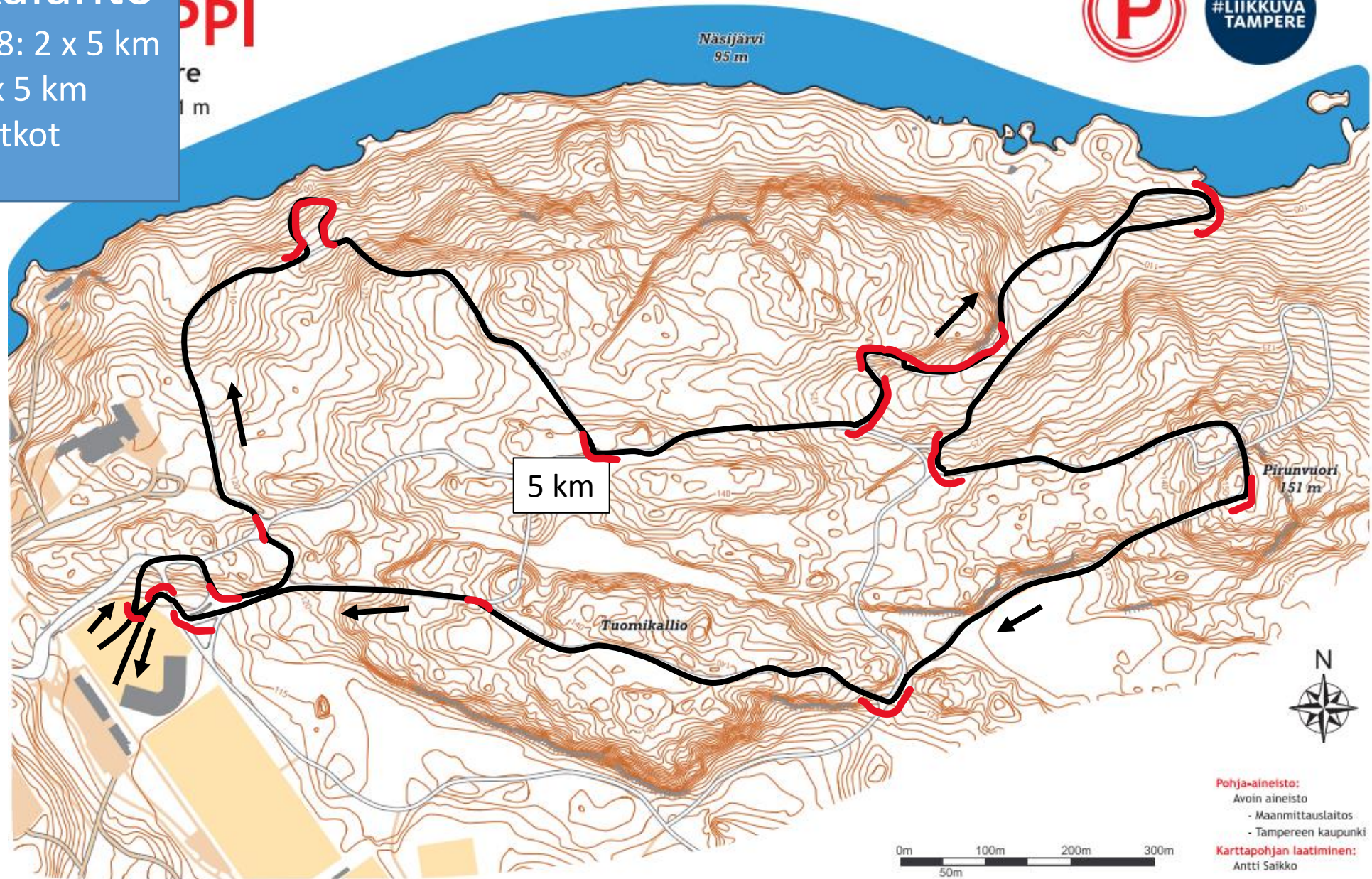


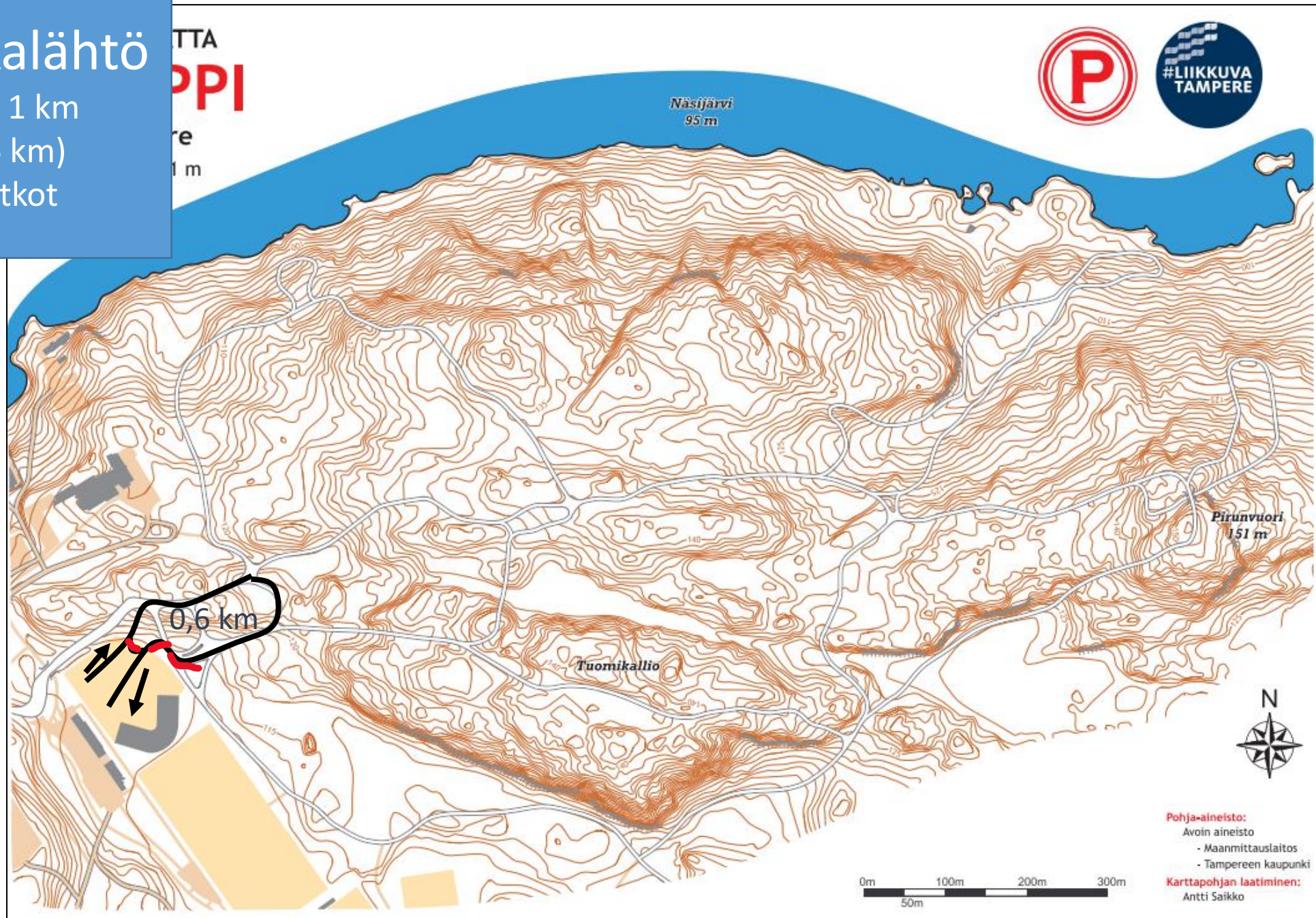
P väliaikalähtö  
(FIS) YI, 20, 18: 2 x 5 km  
M16: 2 x 5 km  
Latukatkot



**Pohja-aineisto:**  
- Avoin aineisto  
- Maanmittauslaitos  
- Tampereen kaupunki  
**Karttapohjan laatiminen:**  
Antti Saikko

# P väliaikalähtö

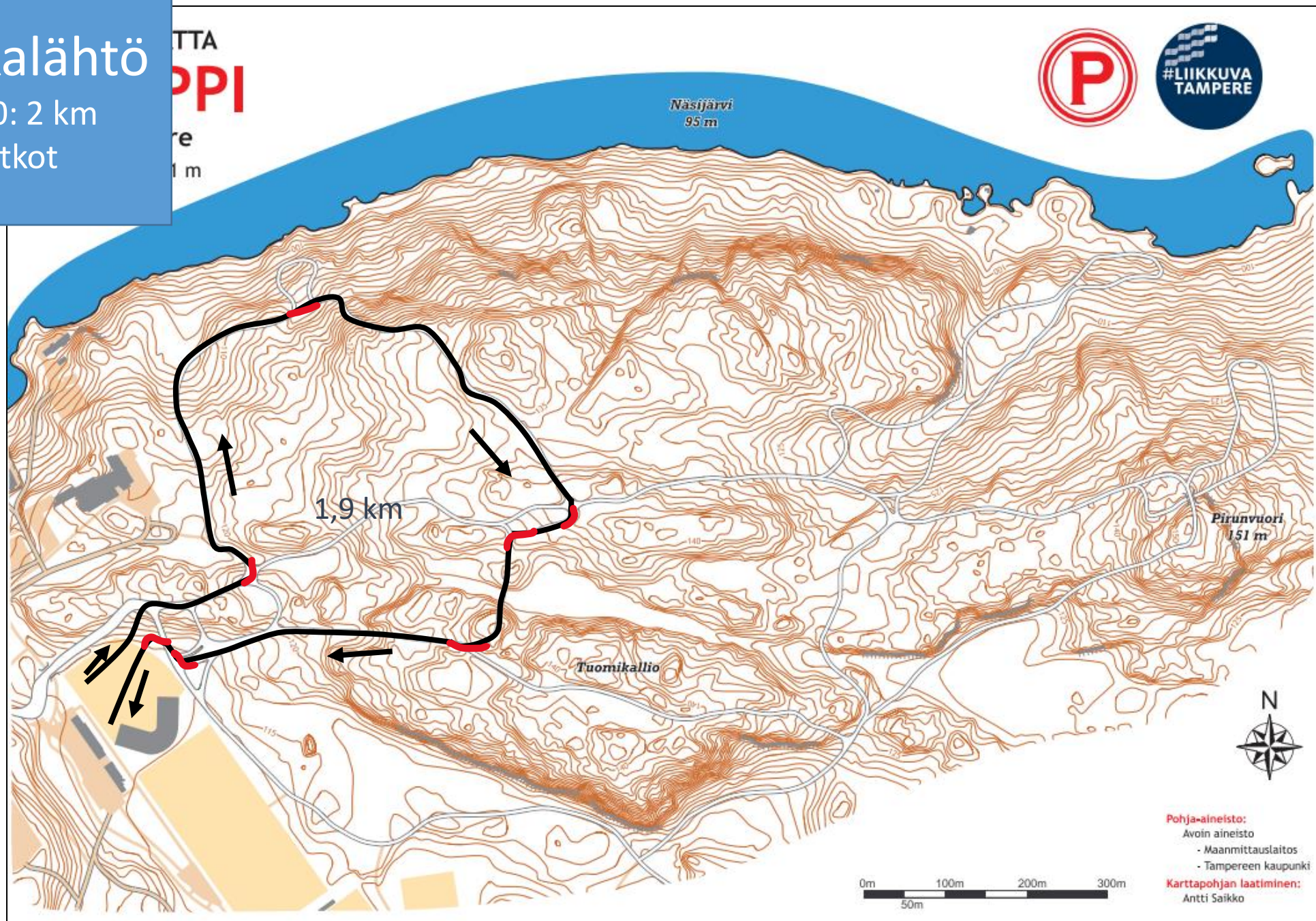
M8, N8: 1 km  
(2 x 0,6 km)  
Latukatkot



# P väliaikalähtö

M10, N10: 2 km

Latukatkot



# P väliaikalähtö

M12, N12, N14: 3 km

M14, N16: 2 x 3 km

Latukatkot

