

Tampereen Pyrinnön

Kolmepäiväiset Tampere Games -suunnistuskilpailut**Kilpailuohjeet**

Pe 6.6.2014 klo 19 sprintti / Tammerkosken koulutalo, Rautatienkatu 3-5, Tampere

La 7.6.2014 klo 12 keskimatka Teisko/Vattula, Viitapohjantie 288, Tampere

Su 8.6.2014 klo 10 pitkä matka Teisko/Vattula, , Viitapohjantie 288, Tampere.

Kilpailujen yhteydessä on:

Pe 6.6.: H/D21A -sarjoissa maailmancupin näyttökilpailu

Su 8.6. : Sarjoissa H/D10RR, H/D12, H/D13 ja H/D14 Häme cupin osakilpailu.

Toimihenkilöt

Kilpailun johtaja: Mikko Eskola, p. 0400-568693, sposti mikkoeskola@kolumbus.fi

Ratamestarit:

6.6.: Mikko Eskola

7.-8.6.: Lauri Kahila, lasten radat Samuli Saarikko, (päärtm Jari Kymäläinen)

Tuloslaskenta: Keijo Viilo, Ari Virekunnas

Ilmoittautumiset: Severi Eerola, 0400-147450, severi.eerola@kolumbus.fi

Kuuluttaja: Tero Mamia

Ravintola: Anneli Hautaniemi ja Marja Kuuteri-Kallio

Valvoja: Mikko Heikkinen (KangSK); sprintin näyttökilpailun TA: Jari Kymäläinen

Tuomarineuvoston pj: Raimo Arvola (Koovee)

Tiedotus: Saana Vahvelainen, saana.vahvelainen@pp.inet.fi, 0400-692254

Tiedustelut : Mikko Eskola, 0400-568693, mikkoeskola@kolumbus.fi

Kilpailusäännöt

Kilpailussa noudatetaan SSL:n sääntöjä ja järjestäjän antamia ohjeita.

Sarjat, matkat, rastien määrät, lähdöt

Pe 6.6.2014			
Sarjat	Km	Rasteja	Lähtö
H6-			
10RRS	1,080/1,901	8	2
H8RR	1,080/1,902	8	2
H9RR	1,080/1,903	8	2
H10RR	1,080/1,904	8	2
H10	1,301	10	2
H12TR	1,237	10	2
H12	1,554	13	2
H13	1,978	14	2
H14	2,181	15	2
H16	2,845	18	2
H18	2,845	18	2
H20	2,845	18	2
H21A (*)	3,617	23	<u>1</u>
H21AL	2,474	17	2

Pe 6.6.2014			
Sarjat	Km	Rasteja	Lähtö
D6-			
10RRS	1,080/1,901	8	2
D8RR	1,080/1,902	8	2
D9RR	1,080/1,903	8	2
D10RR	1,080/1,904	8	2
D10	1,301	10	2
D12TR	1,237	10	2
D12	1,554	13	2
D13	1,978	14	2
D14	2,181	15	2
D16	2,845	18	2
D18	2,845	18	2
D20	2,845	18	2
D21A (*)	2,845	18	<u>1</u>
D21AL	2,181	15	2

H21C	1,554	13	2
H35	2,845	18	2
H40	2,474	17	2
H45	2,474	17	2
H50	1,978	14	2
H55	1,978	14	2
H60	1,978	14	2
H65	1,978	14	2
H70	1,301	10	2
H75	1,301	10	2
H80	1,301	10	2
H85	1,301	10	2
KUNTO	2,112	13	2

D21C	1,554	13	2
D35	2,181	15	2
D40	2,181	15	2
D45	2,181	15	2
D50	1,978	14	2
D55	1,554	13	2
D60	1,554	13	2
D65	1,554	13	2
D70	1,301	10	2
D75	1,301	10	2
D80	1,301	10	2
D85	1,301	10	2

*) Lähtökynnys klo 19.00

LA 7.6.2014			
Sarjat	km	Rasteja	Lähtö
H6-			
10RRS	1,3/1,7	4	3
H8RR	1,3/1,7	4	3
H9RR	1,8/2,6	6	3
H10RR	1,8/2,6	6	3
H10	1,2	5	3
H12TR	1,8	5	3
H12	1,8	7	3
H13	2,4	7	3
H14	2,6	7	3
H16	3,4	11	1
H18	3,7	12	1
H20	4,3	12	1
H21A	5,0	15	1
H21AL	3,9	12	1
H21C	3,1	12	2
H35	4,3	12	1
H40	3,9	12	1
H45	3,7	12	1
H50	3,5	11	1
H55	3,4	11	1
H60	2,9	10	1
H65	2,7	10	2
H70	2,4	8	2
H75	2,2	7	2
H80	1,9	6	2
H85	1,9	6	2
KUNTO3	2,9	10	2
KUNTO5	4,8	14	2

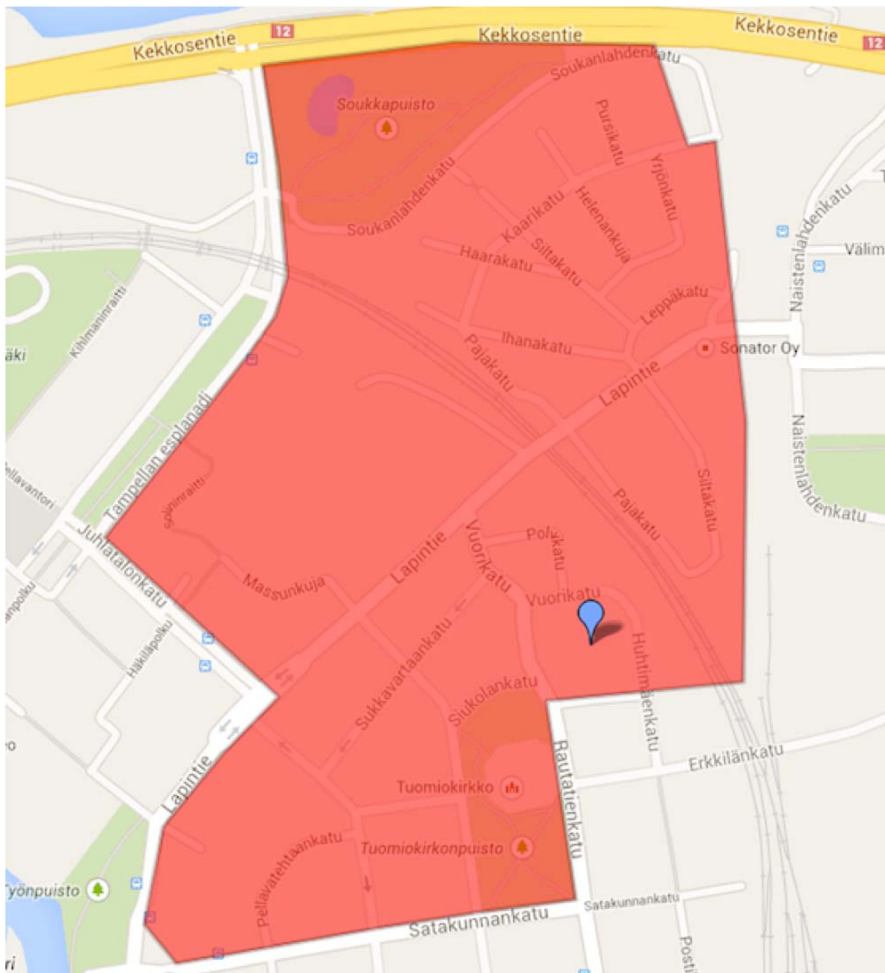
LA 7.6.2014			
Sarjat	km	Rasteja	Lähtö
D6-			
10RRS	1,3/1,7	4	3
D8RR	1,3/1,7	4	3
D9RR	1,8/2,6	6	3
D10RR	1,8/2,6	6	3
D10	1,2	5	3
D12TR	1,8	5	3
D12	1,8	7	3
D13	2,4	7	3
D14	2,6	7	3
D16	2,6	8	1
D18	3,3	11	1
D20	3,4	11	1
D21A	4,0	14	1
D21AL	3,4	11	1
D21C	2,5	9	2
D35	3,5	11	1
D40	3,3	11	1
D45	2,9	10	1
D50	2,7	10	2
D55	2,4	8	2
D60	2,4	8	2
D65	2,2	7	2
D70	2,2	7	2
D75	1,9	6	2
D80	1,9	6	2
D85	1,9	6	2

SU 8.6.2014				SU 8.6.2014			
Sarjat	Km	Rasteja	Lähtö	Sarjat	Km	Rasteja	Lähtö
H6-				D6-			
10RRS	1,1/1,5	4	4	10RRS	1,1/1,5	4	4
H8RR	1,1/1,5	4	4	D8RR	1,1/1,5	4	4
H9RR	2,0/2,8	4	3	D9RR	2,0/2,8	4	3
H10RR	2,0/2,8	4	3	D10RR	2,0/2,8	4	3
H10	2,2	7	3	D10	2,2	7	3
H12TR	2,0	6	3	D12TR	2,0	6	3
H12	3,0	7	3	D12	3,0	7	3
H13	3,2	10	3	D13	3,2	10	3
H14	3,6	10	3	D14	3,6	10	3
H16	5,8	13	1	D16	5,1	8	1
H18	8,1	13	1	D18	5,6	12	1
H20	8,6	14	1	D20	5,8	13	1
H21A	11,0	16	1	D21A	8,3	13	1
H21AL	8,3	14	1	D21AL	5,8	13	1
H21C	5,0	13	2	D21C	4,1	12	2
H35	8,6	14	1	D35	6,2	13	1
H40	8,3	14	1	D40	5,6	12	1
H45	8,1	13	1	D45	5,4	12	1
H50	6,2	13	1	D50	4,5	11	2
H55	5,8	12	1	D55	4,1	11	2
H60	5,4	12	1	D60	4,1	11	2
H65	4,5	11	2	D65	3,7	10	2
H70	4,1	11	2	D70	3,7	10	2
H75	3,7	10	2	D75	2,7	8	2
H80	2,7	8	2	D80	2,7	8	2
H85	2,7	8	2	D85	2,7	8	2
KUNTO3	3,3	11	2				
KUNTO5	5,7	10	2				

Pe 6.6.2014 sprintin kilpailukieltoalue, opastus, paikoitus, lähtökynnys ja lähtö

Pe 6.6.2014: kilpailukeskus on Tammerkosen koulutalo, joka sijaitsee Tampereen Tuomiokirkosta 100 m pohjoiseen, katuosoite on Rautatienkatu 3-5, Tampere.

Kilpailualue = kielletty alue: <http://tampereenpyrinto.fi/suunnistus/tg14/sprintin-kieltoalue/>



Kartan osoittamalla alueella kulkeminen on kielletty alkaen 4.6.2014 kello 19. Maailmancupin näyttökilpailun takia kielto on ehdoton sarjoissa H21A ja D21A.

Kielto koskee myös muita kilpailusarjoja, mutta siitä voidaan kuitenkin tarvittaessa joustaa. Kaikissa tilanteissa pitää kuitenkin huomioida reilun pelin periaatteet. Liikkumiskieltoon liittyvissä asioissa voi olla yhteydessä kilpailunjohtaja Mikko Eskolaan p. 0400 568693 tai sposti mikkoeskola@kolumbus.fi.

Kilpailukeskuksena toimii Tammerkosken koulutalo, Rautatienkatu 3-5. Kulku kilpailukeskukseen tapahtuu vain eteläsuunnasta Rautatienkatua pitkin. Lapintien koillisosan tai Vuorikadun käyttäminen on kielletty. Kilpailukeskuksen lähistöllä on hyvin vähän pysäköintitilaa. Autojen pysäköintiin suositellaan käytettäväksi P-Hämpin maanalaista pysäköintihallia tai rautatieaseman pysäköintitaloa.

Sarjoilla H/D21A lähtökynnykselle on matkaa 1,4 km. Kilpailunumerot ovat lähtökynnyksellä, josta ne poistetaan kello 19.00. Lähtökynnysalueella on verryttelytilaa, wc, vettä sekä varustekuljetus (varaa oma varustepussi, varustekuljetus viimeisen lähdön jälkeen). Lähtökynnykseltä ei saa poistua (muuta kuin lähtöön). Kilpailijat kutsutaan lähtöön lähtökynnyksen päässä 5 min ennen kilpailijan lähtöaikaa.

Muilla sarjoilla matkaa lähtöön on 1,5 km. Lähtöön ei ole viitoitusta, vaan opastus lähtöpaikalle tapahtuu opaspaalulta saatavalla kartalla

La-Su 7.-8.6.2014 opastus

Opastus Tampere-Teisko –tieltä 339, Viitapohjantien risteys, navigointiosoite: Kaitavedentie 1080, Tampere, linkki: <http://tinyurl.com/nth9nyc>. Opastuksesta 5 min ajo.

Kilpailukeskus on pellolla (Viitapohjatie 288, Tampere). Opastus on paikallaan la 7.6. klo 8 lähtien.

Kilpailukeskusten layoutit

Pe 6.6.2014 kilpailukeskuskoulu



La-Su 7-8.6.2014 kilpailukeskuspelto

100 m

1:2000

Tampere Games

7.-8.6.2014

Viitapohjatie 288,
Tampere

Su / Lähtö 1: 2200 m

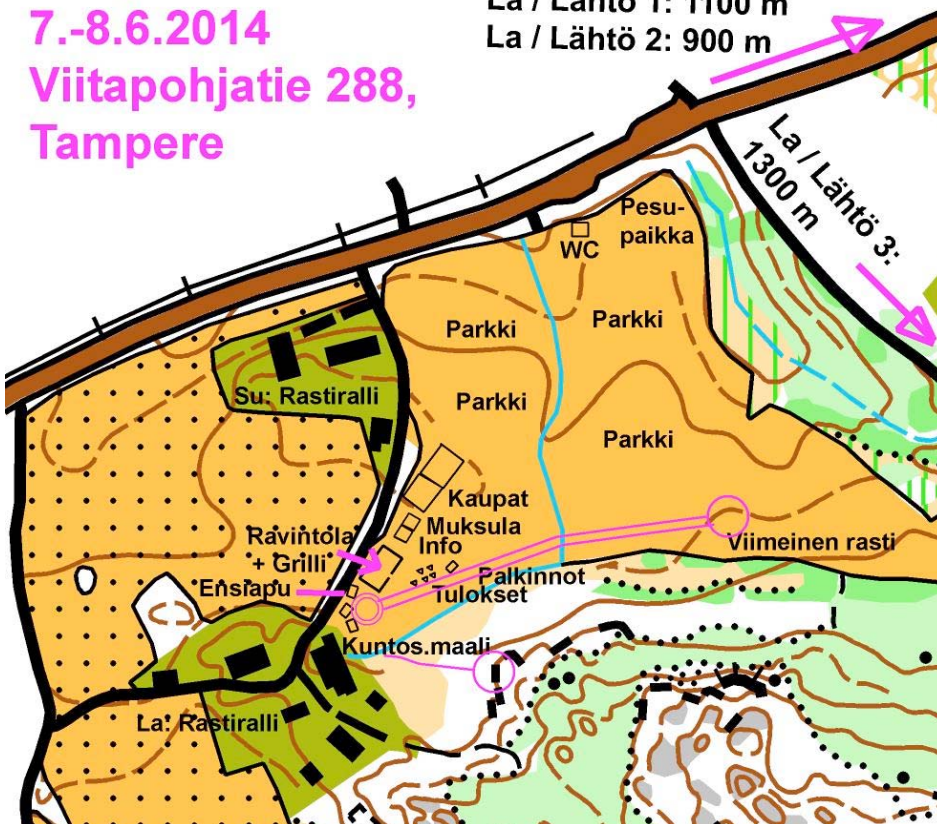
Su / Lähtö 2: 1800 m

Su / Lähtö 3: 1100 m

Su / Lähtö 4: 600 m

La / Lähtö 1: 1100 m

La / Lähtö 2: 900 m



Lähdöt

Pe 6.6.2012:

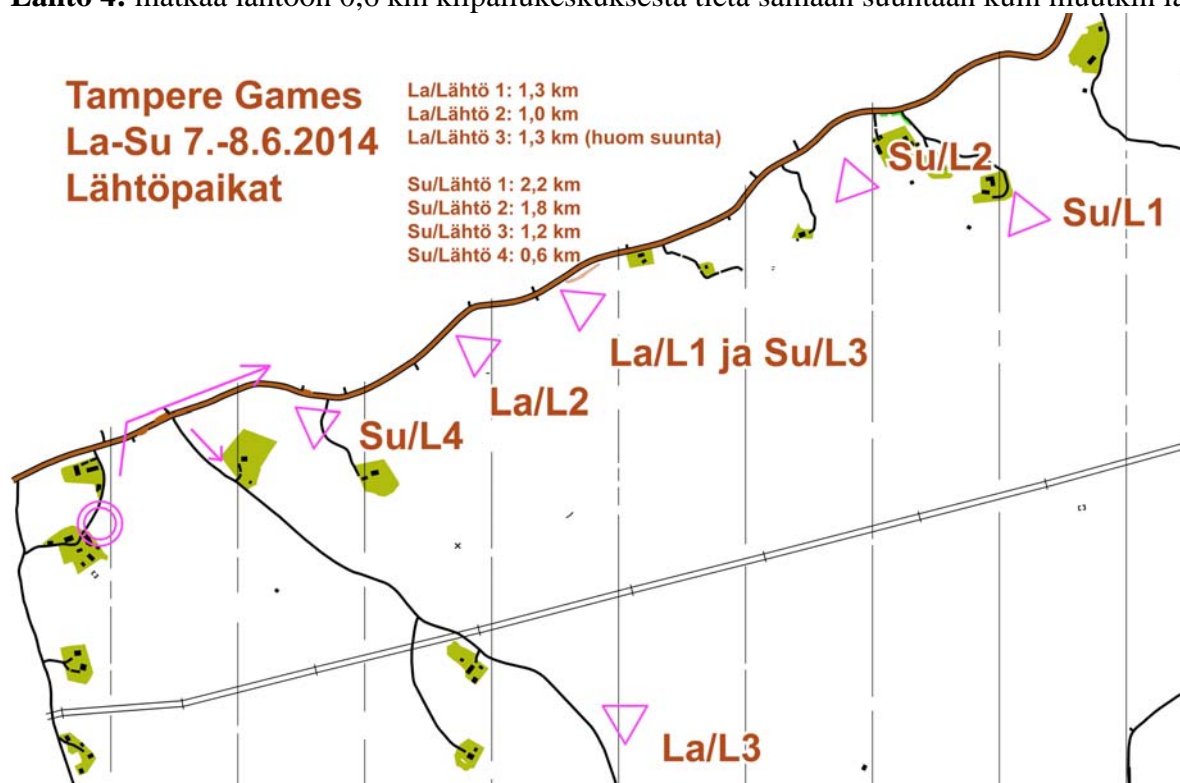
- **H/D21A-sarjat:** Lähtökynnysalueelle matkaa 1,4 km, jonne on saavuttava viimeistään klo 19.00, ks. lähtökynnys. Lähtöön ei ole viitoitusta, opastuskartta saatavana kilpailukeskuksessa Infon vierestä.
- **Muut sarjat=Lähtö2:** Lähtöön matkaa 1,5 km. Lähtöön ei ole viitoitusta, opastuskartta saatavana kilpailukeskuksen opaspaalulta.

La 7.6.2012 viitoitukset lähtevät opaspaalulta, ks myös layout –kartasta lähtösuunnat. Käytä tien oikeaa reunaa, koska kaikki lähdöt erkanevat Viitapohjantieltä oikealle!

- **Lähtö 1:** Lähtöön matkaa 1,2 km. Lähtöviitoitus Viitapohjatieltä.
- **Lähtö 2:** Lähtöön matkaa 1,0 km. Lähtöviitoitus Viitapohjatieltä. Myös Kunto-radat (3 ja 5 km) lähtevät tästä lähdöstä.
- **Lähtö 3:** matkaa lähtöön 1,3 km. Lähtöviitoitus erkane Viitapohjantieltä 200 m päässä Pehkusuontielle.

Su 8.6.2014 viitoitukset lähtevät opaspaalulta. Kaikki lähdöt samaan suuntaan Viitapohjantieltä. Käytä tien oikeaa reunaa, koska kaikki lähdöt erkanevat Viitapohjantieltä oikealle!

- **Lähtö 1:** Lähtöön matkaa 2,2 km, lähtöviitoitus Viitapohjatieltä.
- **Lähtö 2:** Lähtöön matkaa 1,8 km, lähtöviitoitus Viitapohjatieltä. Myös Kunto-radat (3 ja 5 km) lähtevät tästä lähdöstä.
- **Lähtö 3:** matkaa lähtöön 1,2 km kilpailukeskuksesta tietä samaan suuntaan kuin muutkin lähdöt.
- **Lähtö 4:** matkaa lähtöön 0,6 km kilpailukeskuksesta tietä samaan suuntaan kuin muutkin lähdöt.



Kilpailukartta

Pe 6.6.2012: Sprinttikartta sprinttikartan symbolein ja säännöin. Mittakaava 1:4000, käyräväli 5 m. Kartta on muovikotelossa. Kartta on nähtävänä lähtöruudussa. Kaikki kartat ovat hyvälaatuisia väritulosteita 6/2014 (KopiJyvä). Kartta on kokonaan uusi, vanhaa karttaa ei ole olemassa. Tekijänä Koopiste/Kimmo Viertola.

Muista sprintin kielletyt karttamerkit. Muutama kielletty, mutta harvahan kielletty pensasaita on merkitty maastoon virallisella keltavihreä –raitaisella kielletyn alueen nauhalla. Myös jokunen muu karttaan merkitsemätön pieni kukkaistutus tai vastaava on myös merkitty kielletyn alueen nauhalla.










Huom: vilkasliikenteisimmät autotiet on merkitty kielletyiksi. Tällöin vain merkittyjä ylityspaikkoja saa käyttää. Kaikki edellä mainitut ylityspaikat on merkitty karttaan ylityspaikan merkillä) (Maastoon paikka on merkitty oransseilla huomiotolpilla. Ylityspaikka on **tolppien välissä** – ks kuva. Kaikissa näissä paikoissa on myös 1-4 liikennevalvojaa. Vaikka liikenteenvalvojat pysäyttävät tarvittaessa liikenteen, on silti kilpailijan noudatettava varovaisuutta. Tämä on kaikkien yhteinen etu!



Tien ylityspaikka on merkitty huomiotolpilla – karttaan kielletyksi merkityn tien ylitys on sallittu vain merkkien välistä. Ylityspaikassa on myös liikennevalvojia ohjaamassa liikennettä ja tarkkailemassa kilpailijoiden toimintaa.

Maastossa on yli 40 rasti-, maasto- ja liikennevalvojaa, joten kovin kauaa ei tarvi yksin kulkea ;) Valvojien tehtävänä on nimensä mukaisesti valvoa rastien säilyminen paikallaan, valvoa pensaita ym. suojeltavaa sekä omalta osaltaan huolehtia turvallisuudesta. Silti kilpailijoiden kannattaa ja pitää suhtautua niin auto-, pyörä- kuin jalankulkuliikenteeseenkin kunnioittavasti tarpeetonta vaaraa kenellekään – myöskään itselleen – aiheuttamatta. Kyseessä on paitsi lajisääntöjen 'määräämä' turvallisuusseikka, myös äärimmäisen tärkeät lajin imagoseikat.

HUOM! sarjalla H21A on samassa karttapussissa radan alkuosa (1/2) ja kartan toisella puolella radan loppuosa (2/2). Kilpailija saa lähdössä kartan pöydältä radan alkuosa päälläpäin (kartassa on isot numerot 1/2). Rastilla 13. kilpailija kääntää radan loppuosan kartan esiin eli 13. rasti on ns kääntörasti. Loppuosan 2/2 -kartalla kääntörasti on merkitty lähtökolmiolla ja rastimääritteissä on rastin 13 jälkeen lähtökolmio. Ennen lähtöä saatavissa rastimääritteissä on kaikki 22 rastia.

KIELLETTY	SALLITTU
 Ylitsepääsemätön jyrkänne	 Pieni jyrkänne
 Läipipääsemätön kasvillisuus	 Metsä, erittäin vaikeasti juostava
 Ylitsepääsemätön muuri tai seinä	 Ylitettävissä oleva muuri tai seinä
 Ylitsepääsemätön aita tai kaide	 Ylitettävissä oleva aita tai kaide
 Rakennus	 Katos
 Ylitsepääsemätön suo ja vesialue	 Suo ja ylitettävissä oleva vesialue
 Viljelty maa	 Avoin puuton alue
 Kielletty alue	 Ylitys- tai alituspaikka, portti
 Väliaikainen rakenne tai suljettu alue	

Sprintin kielletyt karttamerkit (huom ei 'ylitsepääsemätön' aita/pensas, vaan kielletty aita/pensas)

La 7.6.2014: Mittakaava kaikilla radoilla 1:10000, käyräväli 5 m. Kartta on muovikotelossa. Kartta on nähtävänä lähdössä. Kaikki kartat ovat hyvälaatuisia väritulosteita 6/2014 (KopiJyvä). Kartta on päivitetty vuodelta 2001-2003, päivitystyön on tehnyt ManseMap (Anton ja Elias Kuukka).

Su 8.6.2014: Mittakaava kaikilla sarjoilla 1:10000, Kaikki kartat ovat hyvälaatuisia väritulosteita 6/2014 (KopiJyvä). Kartan on päivittänyt on päivitetty ManseMap (Anton ja Elias Kuukka).

Kartta on muovikotelossa. Kartta on nähtävänä lähdössä.

HUOM! sunnuntain pisimpien ratojen kilpailijat (sarjat H21A, H21AL, H20, H19, H35, H40, H45 ja D21A) saavat lähdössä samassa A3-karttamuovissa kaksi karttaa: radan alkuosa ja loppuosa. Kilpailija kääntää loppuosan kartan esiin haluamassaan paikassa (pitkän rastivälin jälkeen). Alkuosan kartassa on isoilla numeroilla merkintä '1/2' ja loppuosan kartassa '2/2'.

Rastimääritteet ja rastikoodit

Erilliset rastimääritteet (lähdössä ei ole kiinnitystarvikkeita) kaikkina päivinä. Rastimääritteet ovat myös kartassa (paitsi sprintissä). RR -radoilla ei ole rastimääritteitä. Selkeyden vuoksi rastikoodia **ei** ole kartassa rastin järjestysnumeron vieressä.

Mallirasti

Mallirastit sijaitsevat kilpailukeskuksessa. Nollaleimasimessa kannattaa kokeilla, että Emit-kilpailukortti vielä toimii eli että 0-leimasimen valo välkkyi. Tarvittaessa muutos Infossa.

Kilpailunumerot ja Emit -tarkastuslipukkeet

Kaikki kilpailijat käyttävät kilpailunumeroa. **HUOM: Omat hakaneulat! Kilpailunumerot** kilpailija ottaa itse **kilpailukeskuksesta**. Samasta paikasta saa myös Emit-kilpailukortin tarkastuslipukkeen. **Kilpailunumerot on palautettava!** Sama numero käytössä kaikkina päivinä.

H/D21A –sarjan kilpailijoilla on numerot lähtökynnyksellä, josta ne poistetaan klo 19.00.

Mikäli kilpailija kilpailee eri sarjoissa eri päivinä, on numerokin eri.

Palauttamatta jääneen kilpailunumeron voi lähettää viikon kuluessa postitse osoitteeseen Petri Alatalo, Mäki-Heikkiläntie 32 34140 Mutala)

Lähdöt

Lähtöjä on perjantaina kaksi, lauantaina kolme ja sunnuntaina neljä. Eri sarjojen lähtöpaikat ilmenevät edellä olevasta sarjat ja matkat -taulukosta.

Perjantaina lähtöön ei ole opastusviitoitusta, vaan Infon vierestä saa lähtöönmenokartan, joka toimii samalla verryttelykarttana. Karttaan merkittyä reittiä on noudatettava - kisa-alueelle ei saa mennä. Noudata suojatie-, liikennevalo- ym ohjeita kaupunkialueella liikuttaessa.

Lauantaina ja sunnuntaina kaikkiin lähtöihin mennään autotien reunaan pitkin – noudata varovaisuutta. Käytä tien oikeanpuoleista reunaa, koska lähtöön käännytään oikealle.

Erillistä esilähtöä ei ole, vaan kilpailijat kutsutaan lähtökarsinaan 4 min ennen omaa lähtöaikaansa. Kartan saa lähtöhetkellä.

Lasten lähdössä kutsutaan lähtöön 5 min ennen lähtöaika. Rastimääritteet ovat ennen lähtöruudukkoa! Sarjojen H12TR, D12TR, H12, D12, H13, D13, H14, D14 kilpailijat saavat ottaa kartan 1 min ennen lähtöä. H/D10 ja RR-sarjoissa kartan saa 2 min ennen lähtöä.

Lähtökynnys

Lähtökynnys on perjantaina H/D21A –sarjoilla. Lähtökynnyksellä on H/D21A-sarjojen rintanumerot, jotka poistetaan klo 19.00 jälkeen. Lähtökynnysalueella on 2 wc:tä ja vettä. Varustekuljetus vasta viimeisen lähdon jälkeen.

Juomapaikka

Sunnuntaina on pisimmillä radoilla 1-2 juomapaikkaa. Juomana on vesi.

Kilpailukeskuksessa on saatavana vettä ravintolan vierestä, myös lähtöpaikoilla on tarjolla vettä.

Viimeinen rasti

Viimeisiä rasteja on perjantaina kaksi, mutta muina päivinä vain yksi. Viimeisellä rastilla on sekä RR -rastin tunnus, että muiden sarjojen numerotunnus. Leimata saa millä tahansa leimasimella!

Maali

Viimeiseltä rastilta johtaa viitoitus maaliin. Kaikki kilpailijat tulevat samaan maaliin! **Myös maaliviivalla leimataan!**

Maaliintulon jälkeen kilpailija etenee maalikarsinaa eteenpäin Emit-kilpailukortin tarkastukseen.

Sunnuntaina kilpailija luovuttaa rintanumeronsa (jos kilpailija kilpailee vain lauantaina/perjantaina, niin luovutus jo pe/la).

Karttoja ei kerätä pois, mutta reiluun peliin kuuluu se, ettei niitä näytetä vielä lähtemättömille kilpailijoille.

Saattajat ja keskeyttäneet

H/D6-10RRS –sarjojen saattajat voivat siirtyä maaliviitotukselta sivuun, mutta voivat halutessaan tulla myös maalin asti. Kilpailija leimaa maaliviivalla. Myös keskeyttäneet tulevat maalin läpi.

Pukeutuminen, WC ja pesu

Perjantaina on koulurakennuksessa sisätilaa, wc:t ja pesu. Älkää jättäkö kisan ajaksi rinkkoja pukeutumistilaan, jotta muutkin mahtuvat pesulle!

Lauantaina ja sunnuntaina pukeutuminen kenttäolosuhteissa. WC:t (100 m) ks opaspaalu ja kilpailukeskuksen layout-kartta. Pesu: Venla-vaunupesu pellon reunassa – pesuaineiden käyttö kielletty läheisen järven vuoksi.

Muksula

Perjantaina muksula on sisällä luokassa.

Lauantaina ja sunnuntaina muksula on pellolla (telta ym).

Ravintola

Kilpailuravintolassa on myynnissä la ja su lämmintä ruokaa sekä kaikkina päivinä lisäksi mehua, kahvia, munkkeja, sämpylöitä ja makeisia yms. sekä lisäksi makkaraa ja la+su myös lätyjä grillipisteessä.

Pistelasku, tulokset ja palkintojen jako

Tampere Games on 3-päiväinen kilpailu, joista kullekin kilpailijalle yhteistuloksiin lasketaan kahden parhaan päivän pisteet. Voittaja saa 1000 pistettä/päivä ja muut saavat suhteessa sen verran vähemmän kuin häviävät ajassa voittajalle.

Pistekaava on: kilpailijan pisteet = voittajan aika / oma aika * 1000. Siten kilpailija saa niin paljon pisteitä kuin häviää promilleissa voittajalle. Esim voittajan aika 30 min ja oma aika 35 min. Siten kilpailija saa pisteitä tältä päivältä $30/35 * 1000 = 857$ pistettä. Samaa pistelaskukaavaa käytetään monissa ulkomaisissa monipäiväisissä kilpailuissa ja se kohtelee tasapuolisesti niin sprinttiä, keskimatkaa kuin pitkääkin matkaa. Pisteitä ei tulosteta tulostaululle 'onlinea', vaan nettisivuille vasta päivän päätteeksi.

Palkintopallilla sunnuntaina jaetaan yhteistulosten (kahdet parhaat pisteet kultakin kilpailijalta) perusteella palkinnot H/D8RR-H/D14 sekä H/D21A -sarjojen palkittaville. Muiden sarjojen palkinnot voi noutaa infosta, kun sarjan tulokset ovat valmistuneet ja siitä on ilmoitettu tulostaululla. Tulostaululla ilmoitetaan palkittavien määrä.

H/D10 ja nuoremmat saavat kaikki muistopalkinnon sunnuntaina numeron luovutettuaan maalissa. Mikäli kilpailija ei kilpaile enää sunnuntaina, niin muistopalkinnon saa Infosta numeroa vastaan.

Perjantain sprintin H/D21A –sarjojen voittajat palkitaan heti tulosten selvittyä kisakeskuksessa.

Lähtöajat

Lähtöajat ovat nähtävissä TP:n www -sivuilla <http://www.tampereenpyrinto.fi/suunnistus/tg14/> ja kilpailukeskuksen ilmoitustaululla sekä kaikissa lähdöissä.

Kielletyt alueet

Piha-alueet sekä viljellyt pellot (= pistepellot) ovat kiellettyjä alueita sekä erikseen karttaan merkityt kielletyt alueet.

Emit-leimausjärjestelmä ja Emit-ohje

Kaikissa sarjoissa käytetään Emit -leimausjärjestelmää.

Emit -tarkistuslipukkeet ovat saatavilla rintanumerojen jakopaikasta kilpailukeskuksesta infon

läheisyydestä.

Mahdolliset kilpailijatieto- tai emit -muutokset tulee tehdä infoon.

Lähdössä kilpailija suorittaa Emit-kortin nollauksen 3 min ennen lähtöä ja tarkistaa Emitin toimivuuden. Kilpailijan omalla vastuulla on, että Emit-kortin numero on sama kuin kilpailun lähtöluettelossa (väärällä emitillä juokseminen on hylkäysperuste).

Maalissa kilpailijan on tehtävä maalileimaus maaliviivalla. Maalin jälkeen on leimantarkastus.

Lainaemit palautetaan infoon. Palauttamattomasta Emit-kilpailukortista veloitetaan 50 e.

Väliaikatulosten (ns. MTR-tuloste) saa Infosta.

Rastireitin (RR), tukireitin (TR), H/D 10-12-14 -sarjojen lähdön erityisohjeet

- **5 min ennen omaa lähtöä:** Kilpailijat kutsutaan nimellä lähtökarsinaan. RR- ja TR-sarjoilla on rata nähtävänä ja muilla lasten sarjoilla kilpailukartta K-pisteineen nähtävänä.
- **4 min ennen omaa lähtöä:** Emit-kortin numeron ja lähtöajan tarkistus.
- **3 min ennen omaa lähtöä:** Emit -kilpailukortin nollaus
 - Muista tarkistaa jokisakesukuksessa että käyttämäsi emit on samannumeroinen kuin lähtöluettelossa. Emitin tarkastuslipukkeen ja rintanumeron löydät kisakeskuksesta infon läheisyydestä.
- **2 min ennen omaa lähtöä:**
 - RR-ratalaiset saavat kartan. RR –ratalaisia palvelee opastaja, joka taittelee kartan sopivan kokoiseksi, varmistaa kartan suuntauksen ja antaa viime hetken ohjeet RR–sarjojen suunnistajille.
 - HD 12 TR-sarjalla rata uudestaan nähtävänä ja muilla lasten sarjoilla kartta K-pisteineen nähtävänä.
- **1 min ennen omaa lähtöä:** Sarjat H12TR, D12TR, H12, D12, H13, D13, H14, D14 saavat ottaa kartan. Ole tarkkana, että otat kartan oman sarjan ämpäristä.

Kaikki kartat ovat muovikotelossa. RR- ja TR-sarjojen suunnistajilla kartta on kokoa A5. Muilla lastensarjalaisilla kartta on kokoa A4. RR-sarjan kilpailijaa ei hylätä puuttuvan tai väärän leimauksen vuoksi, vaan hän saa 10 minuutin lisäajan / virheellinen rasti.

Viitoitukset ja rastit:

Huom! Viimeinen rasti on kaikilla kilpailijoilla sama (myös RR -radoilla). Rastilla on sekä RR -rastin tunnus, että muiden sarjojen numerotunnus (100). Leimata saa kummalla tahansa leimasimella!

Maali on yhteinen kaikkien sarjojen kanssa ja myös maaliviivalla leimataan! Leimata saa millä tahansa maalileimasimella.

Perjantai 6.6.2014:

- Kaikkien **RR-ratojen** viitoituksen pituus on 1,9 km, ihannereittiä myöden 1,1 km.

Rastitunnukset pukeissa RR1-RR8. Viitoitus on merkitty karttaan yhtenäisellä viivalla. Viitoitus on maastossa valkoinen. Viimeisellä rastilla on RR8 -koodi ja lyhyiden ratojen viimeisen rastin koodi 77. Leimata saa kummalla leimasimella vaan.

Lauantai 7.6.2014:

- **RR-pitkä** H/D9RR ja H/D10 RR: viitoituksen pituus on 2,6 km, ihannereittiä myöden 1,8 km.

Rastitunnukset pukeissa RR1-RR6. Viitoitus on merkitty karttaan yhtenäisellä viivalla. Viitoitus on maastossa valkoinen. Maastossa on lyhyen ja pitkän viitoitusten risteyskohdassa opastaja. Lyhyen RR-radan viitoituksen alkuosa (maastossa keltainen) on merkitty pitkän RR-radan karttoihin katkoviivalla.

- **RR-lyhyt** H/D8RR ja H/D6-10RRS: viitoituksen pituus 1,7 km, ihannereittiä myöden 1,3 km.

Viitoitus on merkitty karttaan yhtenäisellä viivalla. Viitoituksen väri maastossa on 1. rastille asti keltainen ja sen jälkeen valkoinen. **HUOM! Lyhyt RR oikaisee suoraan pitkän RR:n 3. rastille ja rastitunnukset pukeissa ovat siten RR3, RR4, RR5, RR6 ja RR7.** Pitkän RR-radan viitoituksen alkuosa (maastossa valkoinen) on merkitty lyhyen RR-radan karttoihin katkoviivalla.

- **TR-rata** (pitkä RR- viitoitus): Viitoitus on merkitty karttaan yhtenäisellä viivalla ja maastoon valkoisella viitoituksella. Lyhyen RR-radän alkuosa (keltainen viitoitus) on merkitty karttaan katkoviivalla. Maastossa on viitoitusten risteyskohdassa opastaja.

Sunnuntai 8.6.2014:

- **RR-pitkä** H/D9RR ja H/D10 RR: viitoituksen pituus 2,8 km, ihannereitti: 2,0 km.

Rastitunnukset pukeissa RR1-RR4. Viitoituksen väri on valkoinen. Maastossa on lyhyen ja pitkän RR-viitoitusten yhtymäkohdassa opastaja. Lyhyen RR-radän viitoituksen alkuosa (maastossa keltainen) on merkitty pitkän RR-radän karttoihin katkoviivalla.

- **RR- lyhyt** (huom lähtöpaikka 4) H/D8RR ja H/D6-10RRS: viitoituksen pituus 1,5 km, ihannereittiä myöden 1,1 km.

Radan rastit on numeroitu kartassa 1-4 ja rastipukeissa RR1-RR4. Viitoituksen väri on maastossa radan alkuosalla keltainen ja loppuosalla valkoinen. Lyhyt ja pitkä viitoitus yhtyvät juuri ennen RR3-rastia. Yhtymäkohdassa on opastaja. Pitkän RR-radän viitoituksen alkuosa (maastossa valkoinen) on merkitty lyhyen RR-radän karttoihin katkoviivalla.

-**TR-rata** (pitkä RR- viitoitus): Viitoitus on piirretty karttaan yhtenäisellä viivalla ja merkitty maastoon valkoisella viitoituksella. Lyhyen RR-radän alkuosa (keltainen viitoitus) on merkitty karttaan katkoviivalla. Maastossa on viitoitusten risteyskohdassa opastaja

Pakollinen viitoitus sunnuntai 8.6.2014 sarjoilla H/D10 ja H/D12TR

- Sunnuntain radoilla sarjoilla H/D10 ja H/D12TR on matkalla pakollinen viitoitus, joka alkaa 10-sarjalla rastilta 3 ja TR-sarjoilla rastilta 2. Punakeltainen yhtenäinen viitoitus on merkitty karttaan rastipainatusvärillä. Viitoitus lähtee ko rastilta ja on pituudeltaan 110 m, jolla siirrytään hankalan maaston läpi ajo-uralle.



Su 8.6.2014 radoilla H/D10 ja H/D12TR on pakollinen viitoitus, joka lähtee sähkölinjan pylväsrastilta ja on maastoon merkitty punakeltaisella yhtenäisellä muovinauhalla. Pituutta viitoituksella on 110 m ja viitoituksella siirrytään turvallisesti vaativamman alueen yli.

Rastiralli

Rastirallina on tarjolla:

- Perjantaina: ei rastirallia.
- Rastirallissa pääsee lauantaina pelaamaan rastibingoa (ja juoksemaan leimausradalla) läheisen talon idyllisessä pihapiirissä klo 12-15.
- Sunnuntaina on luvassa liikunnallinen tehtävärata kilpailukeskuksen läheisyydessä vanhan riihen alueella klo 10-13.
- Rastiralliin voi osallistua yksin tai saattajan kanssa.
- Rastiralli maksetaan Infoon tai tasarahalla Rastirallin lähtöpaikalla. Rastirallimaksu on 4 € (kilpailuradan suorittaneilla 2 €).
- Kaikki rastirallilaiset palkitaan, palkinnon saa Rastirallin tapahtumapaikalla suorituksensa jälkeen.

- Myös RR-radan kierto on mahdollista kilpasarjalaisten jälkeen ½ h ajan, ilmoittautuminen Infoon.

Kuntosuunnistus

Kuntosuunnistukseen ilmoittautuminen Infoon kaikkina päivinä. Kaikkina päivinä eri radat (ks taulukko). Matkoina pe 6.6.: sprintti 2,1 km, lauantaina ja sunnuntaina 'normaalit' radat 3 km ja 5 km. Maksu 9 € ja alle 18 v 5 € Maksun voi maksaa myös Smartumin liikunta- ja kulttuuriseteleillä, RJ-kuntoiluseteli Oy:n Tyky-kuntoseteleillä sekä Luottokunnan Virikeseteleillä eli samat liikuntasetelit käyvät kuin Tampereen Iltarasteillakin (mutta ei Iltarastiliput). Maksu Infoon. Samalla Kuntosarjaan osallistuja saa lapun, jolla saa lähtöpaikalla kartan.

Lähtöpaikkana Kuntosuunnistuksella on Lähtö 2.

Rasteilla leimaus tapahtuu emit-kortilla. Emit-kortteja vuokrataan infossa, hinta 3 euroa. Vuokrakortit palautetaan infoon. Palauttamattomasta kortista peritään 50 euroa. Koska maali on eri kuin varsinaisilla kilpasarjoilla, niin kuntoratalaiset saavat juosta myös kilpailussa käytettävällä emitillä.

Mallirasti ja kilpailukortin tarkistus: Mallirasti ja tarkistusleimasin ovat kilpailukeskuksessa opaspaalun läheisyydessä.

Kilpailunumerot: Kuntosuunnistuksessa ei käytetä kilpailunumeroita, paitsi perjantain sprintissä.

Lähdöt: Pe 6.6. matka lähtöön 1,5 km. Lähtöaika klo 19.00-20.15 Iltarastityyliin.
La 7.6. matka lähtöön opaspaalulta 950 m, lähtöaika klo 12-14 Iltarastityyliin.
Su 8.6. matka lähtöön opaspaalulta 1,8 km. Lähtöaika klo 10-12 Iltarastityyliin.

Emit-tarkastusliuskat löytyvät kilpailukeskuksesta ja lähdöstä. Tarkastusliuskan käyttö on suositeltavaa. Lähdössä kilpailukortti leimataan. Vähintään 4 leimasinlampun välähdystä, jolloin kilpailuaika käynnistyy.

Maali: Viimeiseltä rastilta perjantaina ei ole viitoitusta maaliin, lauantaina ja sunnuntaina on viitoitus maaliin. Kuntoradoilla ajat otetaan Iltarastityyliin emitillä. Kaikkina päivinä Kuntosarjan maali on eri maali kuin muilla sarjoilla. Infosta saa tulostusliuskan ja ajat julkaistaan netissä.

Keskeyttäneet: Keskeyttäneet Kuntosarjalaiset tulevat Kunto-sarjan maaliin ja tekevät maalileimauksen.

Tulokset: Kilpailun tulokset julkaistaan Tampereen Pyrinnön www-sivuilla:
tampereenpyrinto.fi/suunnistus.

Omat rastiväliajat voi tulostaa emit-kortista MTR-kirjoittimella Infossa.

Palkinnot: Ei palkintoja.

Tulokset

Tulokset rastiväliajat ja reittihärveli julkaistaan TP:n www-sivuilla
<http://www.tampereenpyrinto.fi/suunnistus/tg14/>

Tervetuloa Tampere Games 2014 –kilpailuihin!

 **Tampereen Pyrintö** 